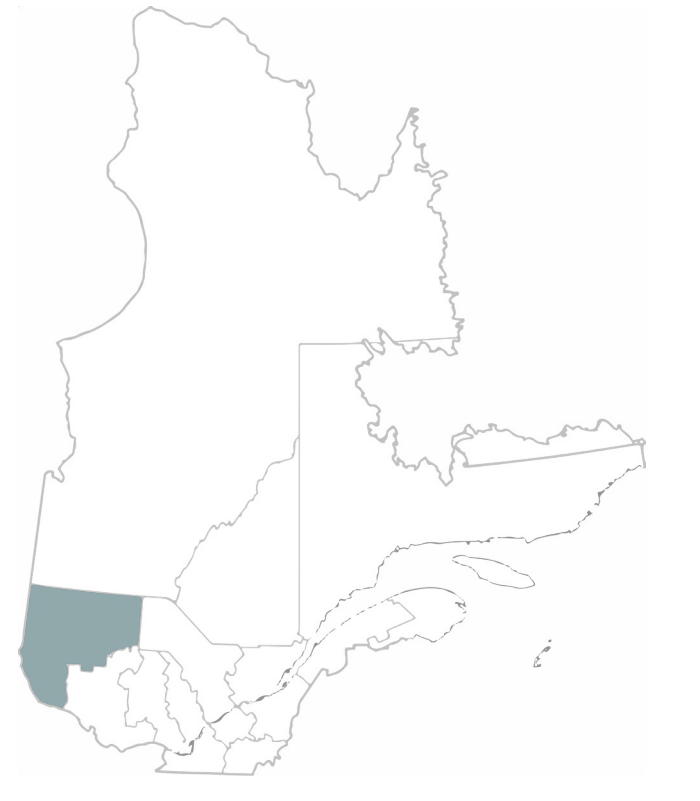


### Infrastructures de transport

- aéroport
- gare de chemin de fer
- chemin de fer
- route nationale
- route régionale
- route accès ressources naturelles
- route collectrice / locale



### Zones urbanisées

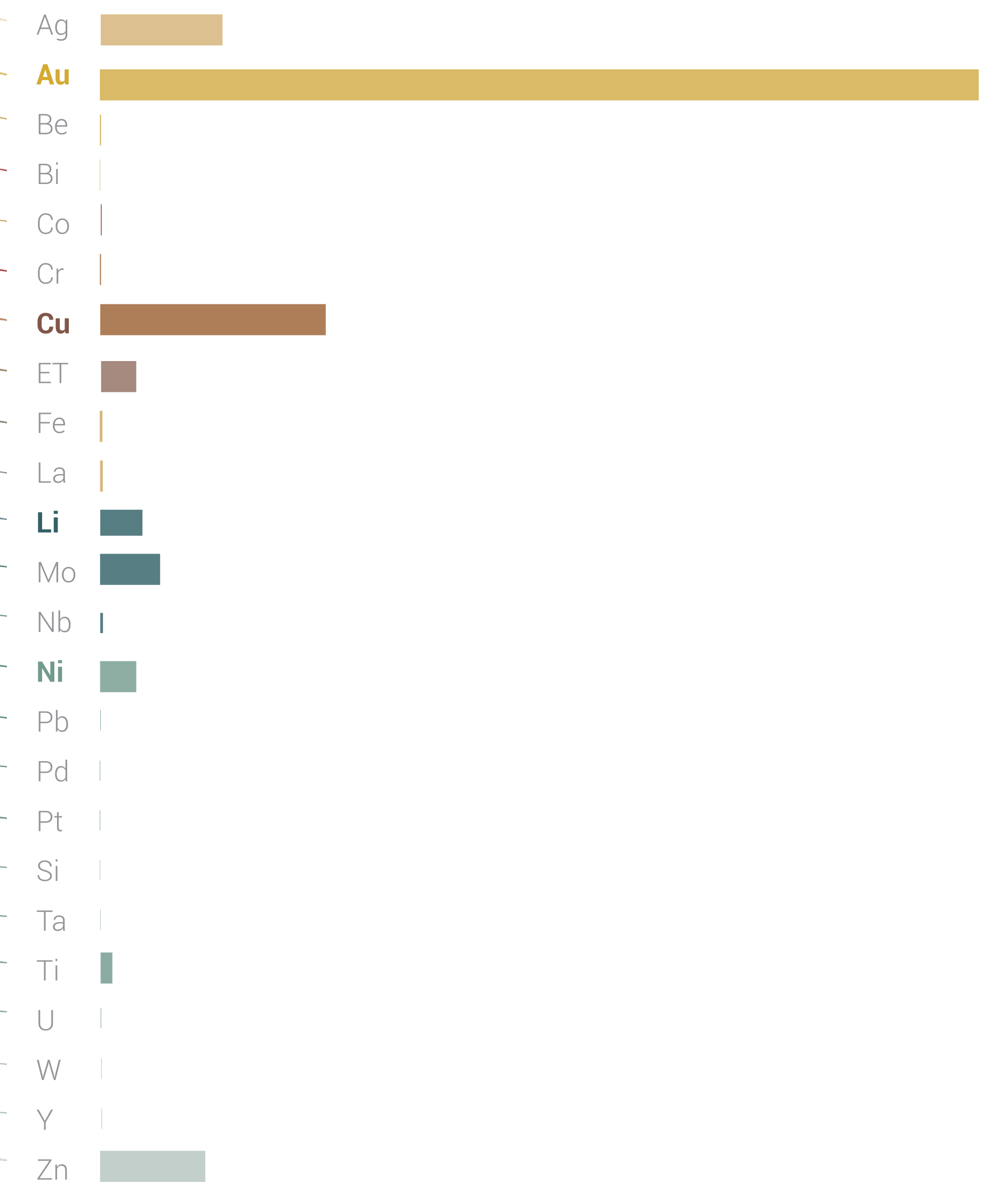
- ville 10 000 - 50 000 habitants
- ville 5 000 - 10 000 habitants
- ville 1 500 - 5 000 habitants
- limite municipale
- Premières Nations (7)
- Faille de Cadillac
- hydrographie - bassins versants

### Mines actives et titres miniers

Elder			< \$
Westwood			\$
Laronde			\$\$\$\$\$\$\$
Lamaque			\$
Goldex			\$\$\$
Canadian Malartic			\$\$\$\$\$\$\$

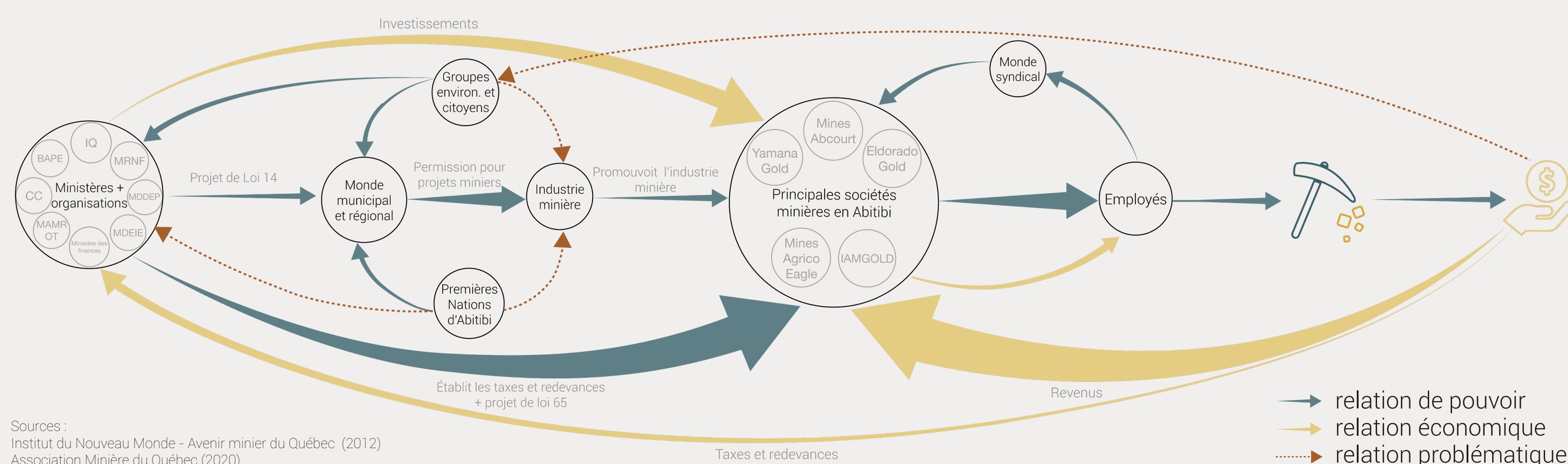
titres miniers      0 2 km      revenu brut 2019  
\$ = 50 millions CAD

### Distribution des corps minéralisés



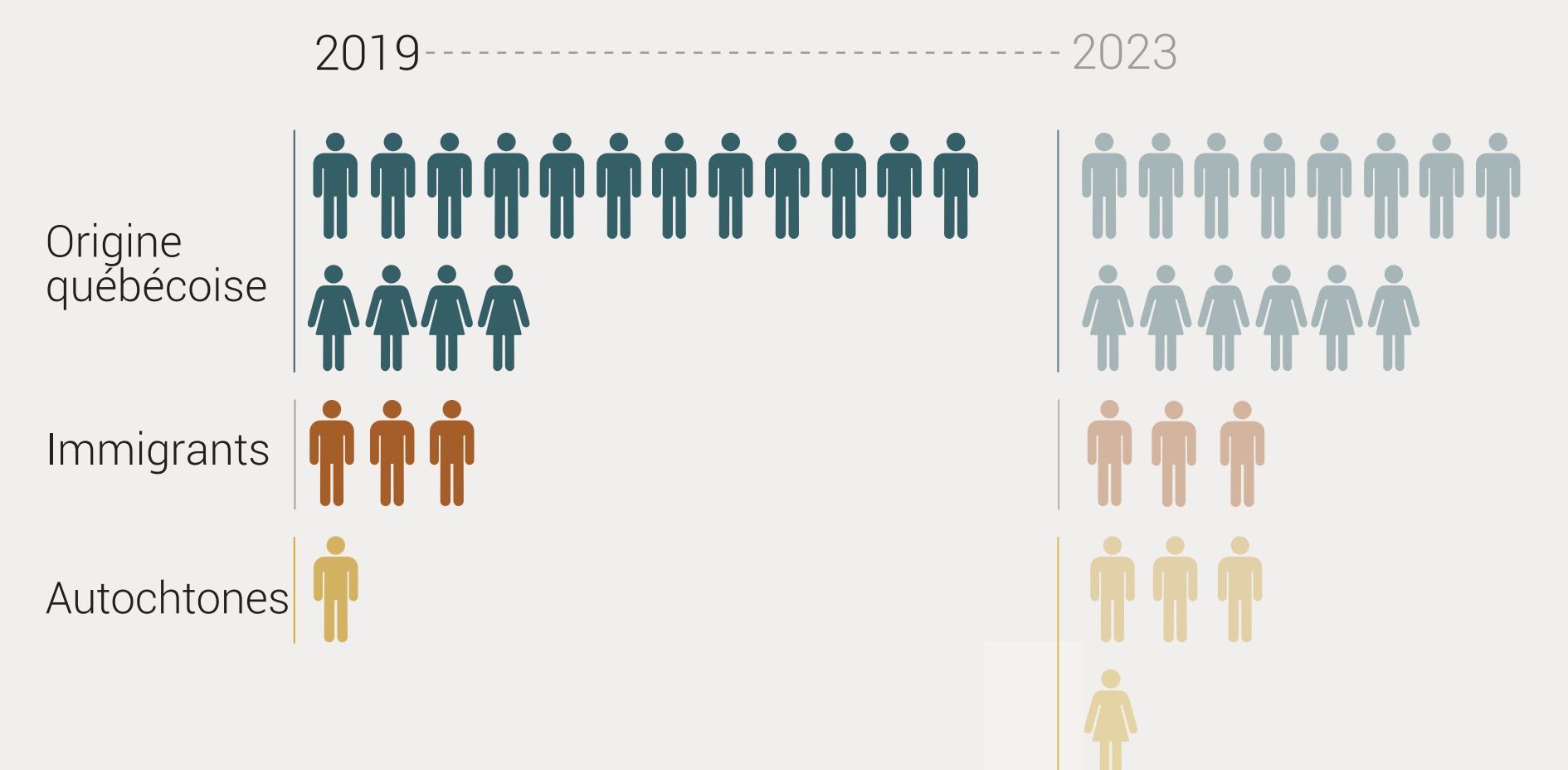
Sources :  
Cartes : Ministère de l'Énergie et des Ressources Naturelles (2020)  
Répartition des corps minéralisés : Partenariat Données Québec (2019-2021)  
Premières Nations - Tourisme Abitibi-Témiscamingue (2017)  
Mines actives : Mines Abcourr inc. / Agnico Eagle / Eldorado Gold / IAMGOLD (2019)

## Potentiel et exploitation miniers dans la région d'Abitibi-Témiscamingue



Sources :  
Institut du Nouveau Monde - Avenir minier du Québec (2012)  
Association Minière du Québec (2020)

## Réseau d'acteurs de l'industrie minière



## Profil des employés de l'industrie minière

👤 = 200 pers.