AGRICULTURE
AU QUÉBEC

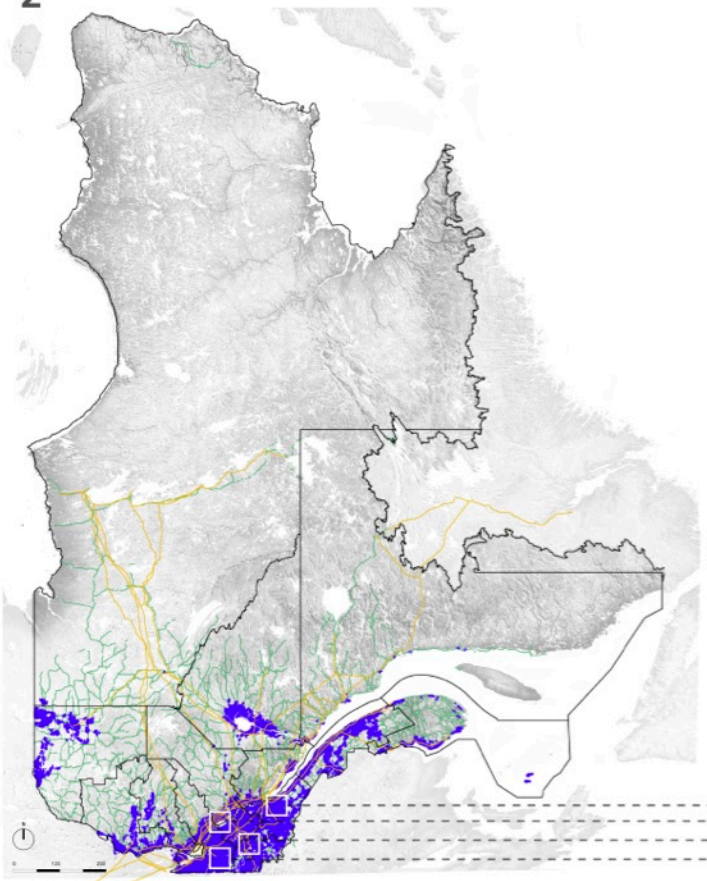

Graphique 1 - L'agriculture sur le territoire et impact sur l'environnement

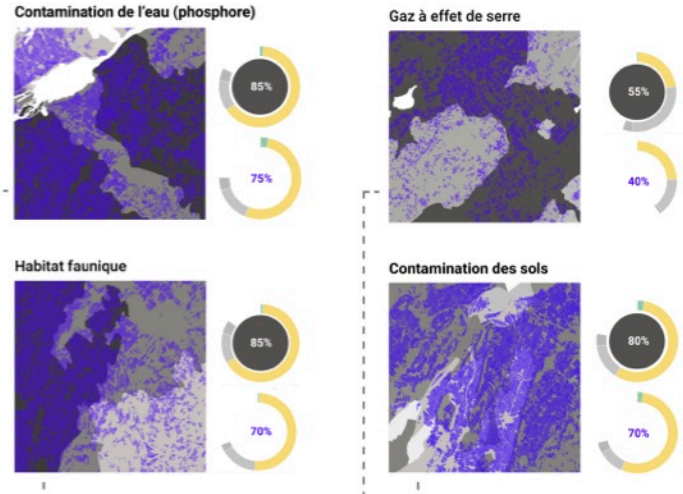

Graphique 1-A - Exemples des indicateurs agro-environnementaux sur le territoire
Échelle 1 - 100 000

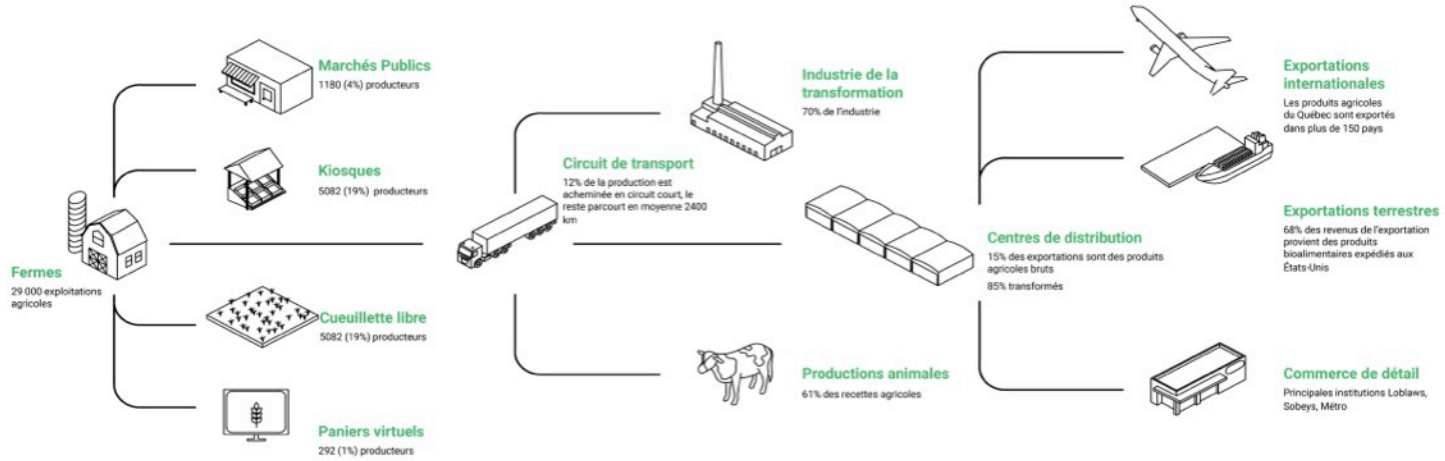

Graphique 2 - Schéma de distribution de l'industrie agroalimentaire

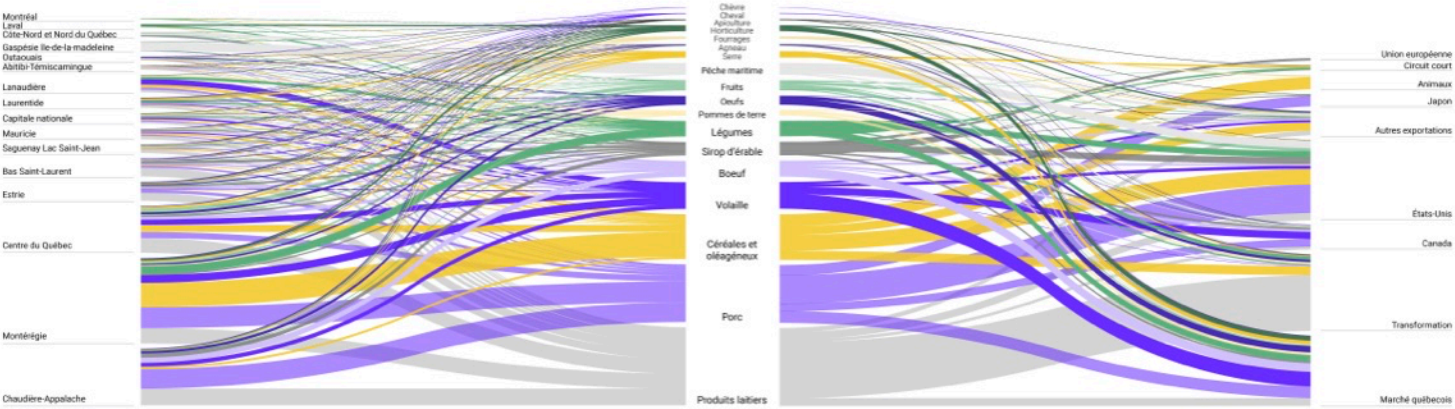

Graphique 3 - Productions agricoles primaires et secteurs de vente

Graphique 1 Énergie et Ressources naturelle Québec. (2001, mai). Base de données géographiques et administratives à l'échelle de 1/1M et 1/5M. http://mern.gouv.qc.ca/territoire-geographique/sur-le-generalite/base-donnees-geographiques-adm-resolutions/ (17 janvier 2021). Énergie et Ressources naturelle Québec. (2001, mai). Carte du relief du Québec à l'échelle de 1/1M. http://mern.gouv.qc.ca/territoire-geographique/sur-le-relief-quebec/ (5 février 2021). Énergie et Ressources naturelle Québec. (2021). Couches de décapage administratives. https://mern.gouv.qc.ca/territoire-geographique/couches-de-decapage-administratives/ (20 janvier 2021). Gouvernement du Canada. (2020, de janvier). Indicateur agroenvironnemental (IAE). https://www150.statcan.gc.ca/n1/pub/21-006-x/2019001/article/14600-eng.htm (17 janvier 2021). La Financière agricole du Québec. (2020). Base de données de parcelles et productrices agricoles déclarées. https://www.fadq.qc.ca/documents/donnees/base-de-donnees-des-parcelles-et-producteurs-agricoles-declarees/ (17 janvier 2021).

* Voir le document complémentaire pour la bibliographie exhaustive

Graphique 2 Conseil des productrices agricoles. (2020). Les circuits courts en agriculture. http://www.lesvues.ca/dossiers/sites/default/files/uploads/FICHE_10-Circuits-courts.pdf (20 janvier 2021). Ministère de l'agriculture, pêcheries et alimentation. (2020, janvier). Mise en marché de proximité. https://www.mapaq.gouv.qc.ca/fr/Productions/developpement-des-marches/mise-en-marche-de-proximite/Pages/Mise-en-marche-de-proximite.aspx (5 janvier 2021). Ministère de l'agriculture, des pêcheries et de l'alimentation. (2018, juin). Mosaïque de distribution, un guide de choix pour les produits du Québec. https://www.mapaq.gouv.qc.ca/fr/Transformation-marketing/distribution/Pages/Mosaiquededistribution.aspx (20 janvier 2021). Statistique Canada. (2021, février). Farms reporting selling agricultural products directly to consumers in the year prior to the census. https://www150.statcan.gc.ca/n1/en/catalogue/95-640-X2016001 (20 janvier 2021).

* Voir le document complémentaire pour la bibliographie exhaustive

Graphique 3 Equiterre. (2021). Les impacts négatifs de notre système alimentaire actuel. https://www.equiterre.org/sites/fichiers/impacts-systeme-actuel.pdf (3 février 2021). Gouvernement du Québec. (2021). Industrie agricole au Québec. https://www.quebec.ca/agriculture-environnement-et-ressources-naturelles/agriculture/industrie-agricole-a-quebec/produits-bioalimentaires (17 janvier 2021). Gouvernement du Québec. (2020). Le lait: consommation et distribution alimentaires en ch.d'feu. https://www.mapaq.gouv.qc.ca/fr/Publications/fiches/Lait/consommation_distribution.pdf (5 février 2021). Ministère de l'agriculture, des pêcheries et de l'alimentation. Portraits agroalimentaires régionaux. https://www.mapaq.gouv.qc.ca/fr/Regions/portraitsdesquatre2mapaq/Pages/Portraitsquatre.aspx (21 janvier 2021). Ministère de l'agriculture, des pêcheries et de l'alimentation. Portrait diagnostic sectoriel. https://www.mapaq.gouv.qc.ca/fr/Publications/Pages/Details/Publication.aspx?guid=%7bc8c7b7b2-7314-4e4f-8e0d-ccc6d8149c70%7d (3 février 2021).

* Voir le document complémentaire pour la bibliographie exhaustive

Alexandre Asselin Delphine Ducharme Meryem Sekhri
Anna-Paola Bossi Kim Laneuville

Portrait de l'agriculture au Québec

ARC6801_D_H21_Projet de recherche dirigé par
Alessandra Ponte Gabriel Payant Alessia Zarzani