


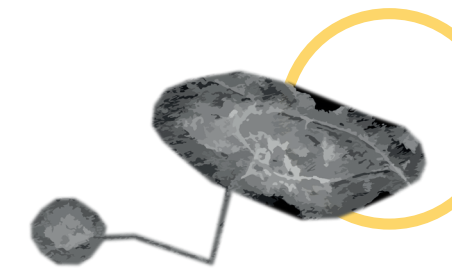
Mine Fisher

Coordonnées : 48.485971, -77.802705
Activités : 1924-1928




Mine Arntfield

Coordonnées : 48.201401, -79.262568
Activités : 1935-1942



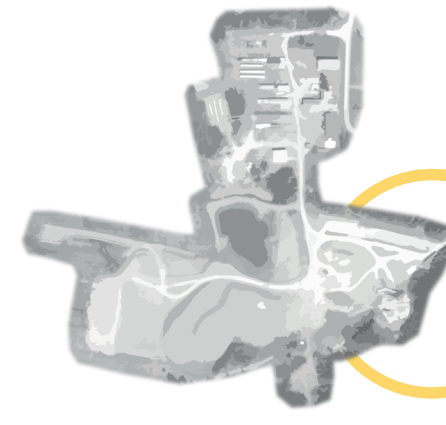
Mine Kierens

Coordonnées : 48.154514, -78.004479
Activités : 1959-1982, 1989-1992



Mine Cournor

Coordonnées : 48.134808, -77.536841
Activités : 1932-1935



Mine Beaufor

Coordonnées : 48.159659, -77.554671
Activités : 1933-1955




Mine West-Malartic

Coordonnées : 48.170897, -78.157326
Activités : 1933-1946



Mine Sicoe

Coordonnées : 48.142191, -77.866911
Activités : 1926-49



Mine Beattie

Coordonnées : 48.50750, -79.23389
Activités : 1933-1956




Mine Stadacona

Coordonnées : 48.211938, -79.031077
Activités : 1936-1958




Mine Belleterre

Coordonnées : 47.381870, -78.687830
Activités : 1940-1958



Mine Duvan-Copper

Coordonnées : 48.88972, -79.42750
Activités : 1960



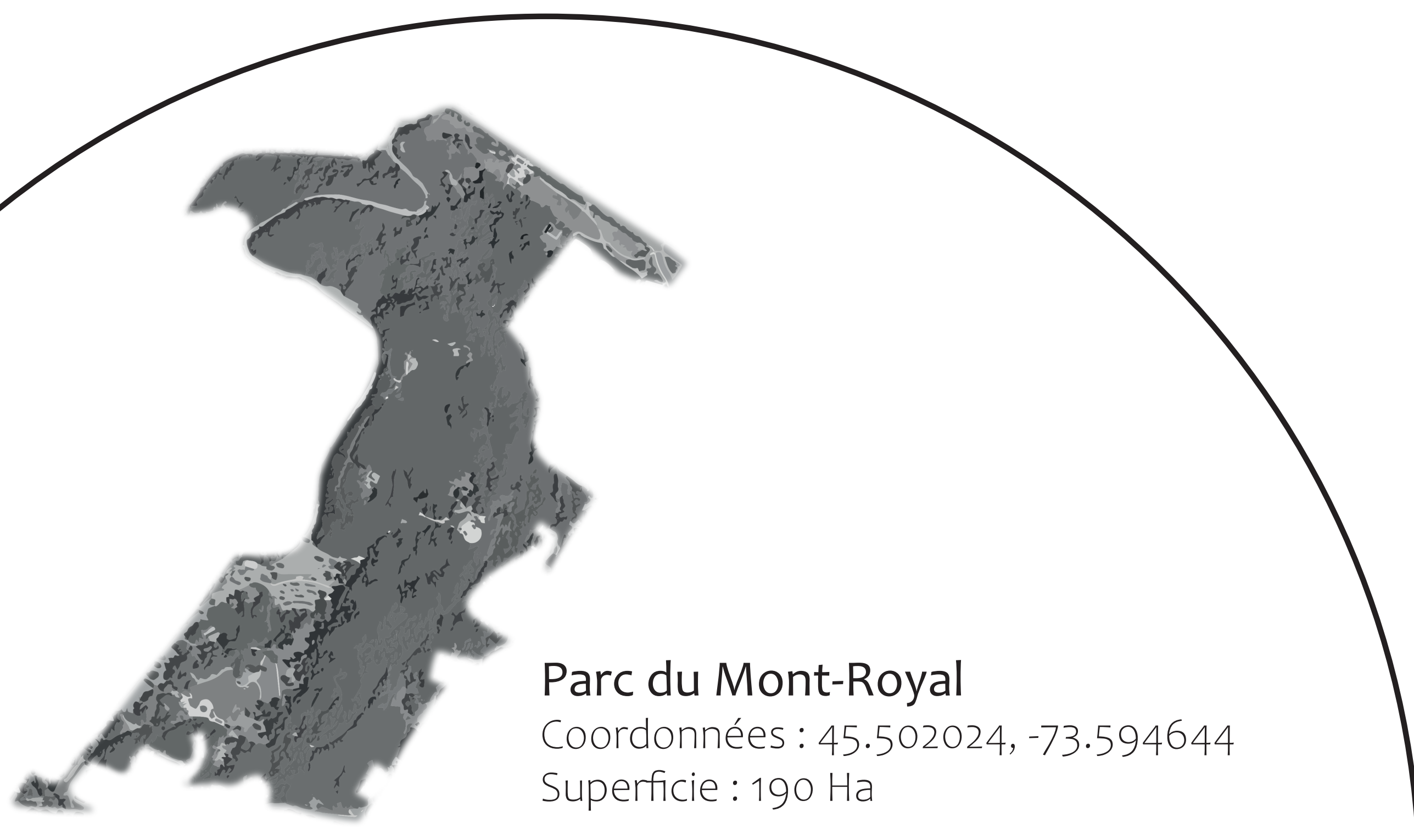
Mine Akasaba

Coordonnées : 48.04694, -77.56333
Activités : 1950-1952, 1960-1963



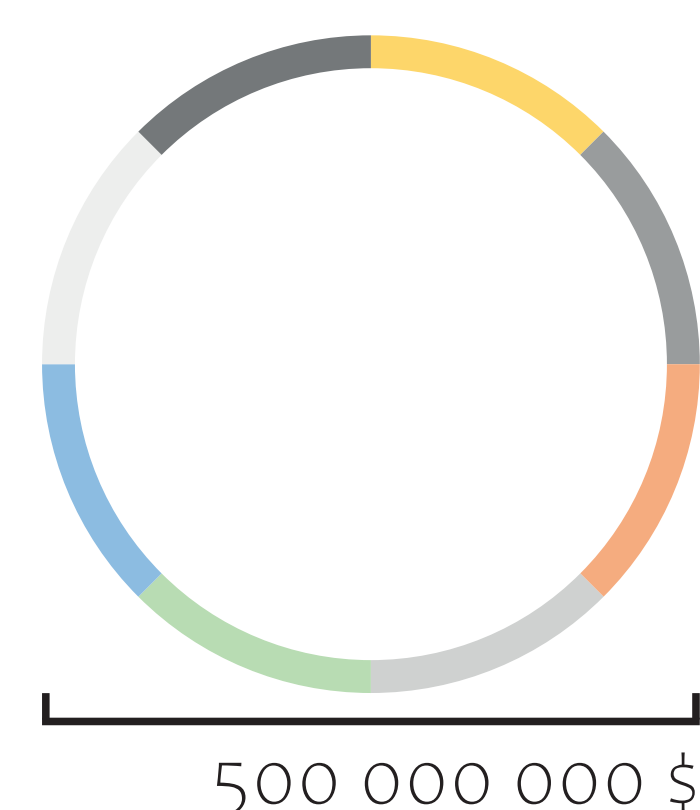
Mine Malartic Gold Field

Coordonnées : 48.109464, -78.003679
Activités : 1939-1965



Parc du Mont-Royal

Coordonnées : 45.502024, -73.594644
Superficie : 190 Ha



- Or
- Argent
- Cuivre
- Zinc
- Molybdène
- Bismuth
- Lithium
- Plomb

TERRITOIRES MINIERS

