AGRICULTURE
DE L'ABITIBI-TÉMISCAMINGUE

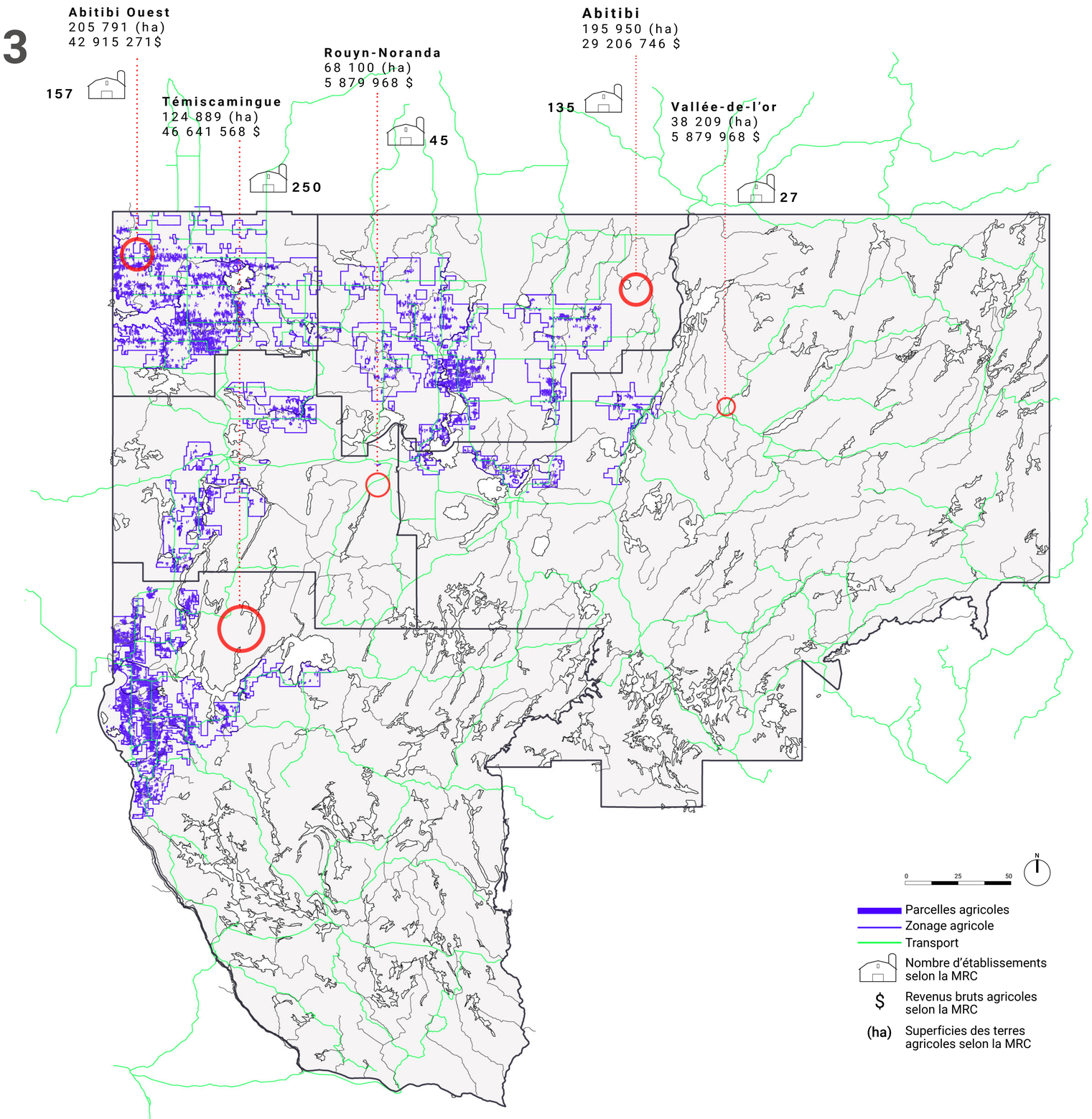

Graphique 1 - Cartographie régionale et profil agricole

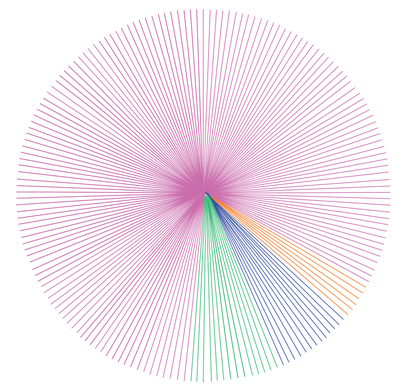

Graphique 3 - Sources de consommation énergétique en agriculture

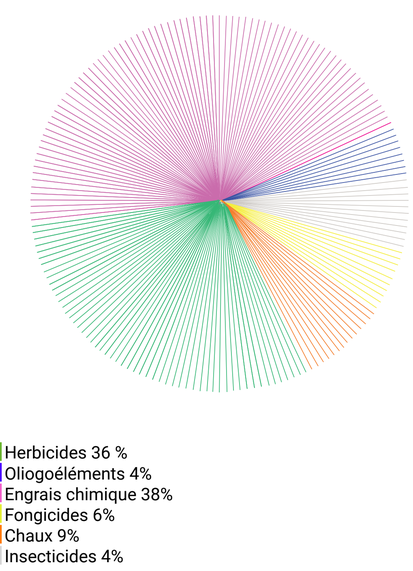

Graphique 3 - Application de produits sur les terres selon le nombre de fermes déclarantes

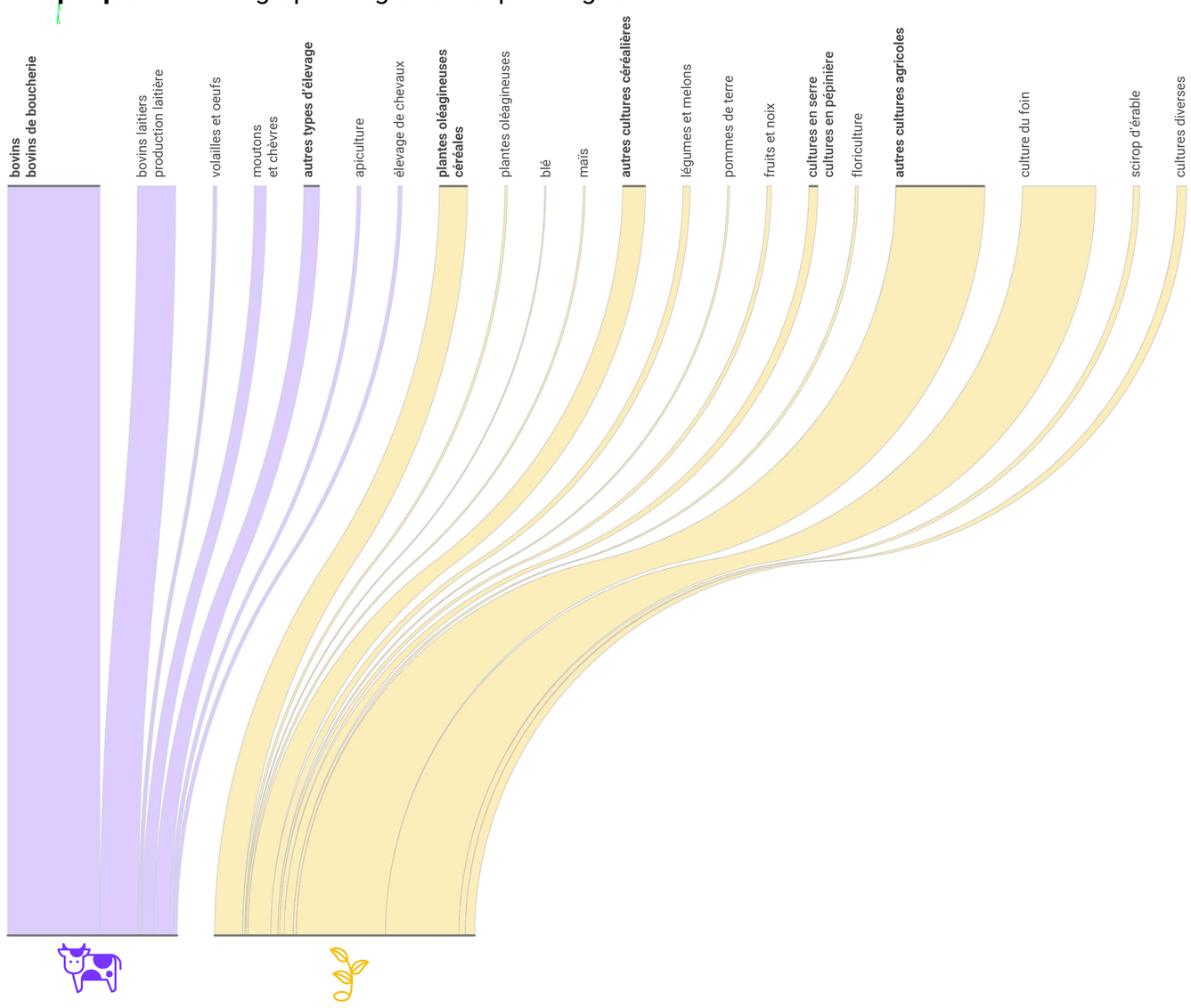

Graphique 2 - Portrait agroalimentaire : classement des fermes selon le type d'exploitation agricole

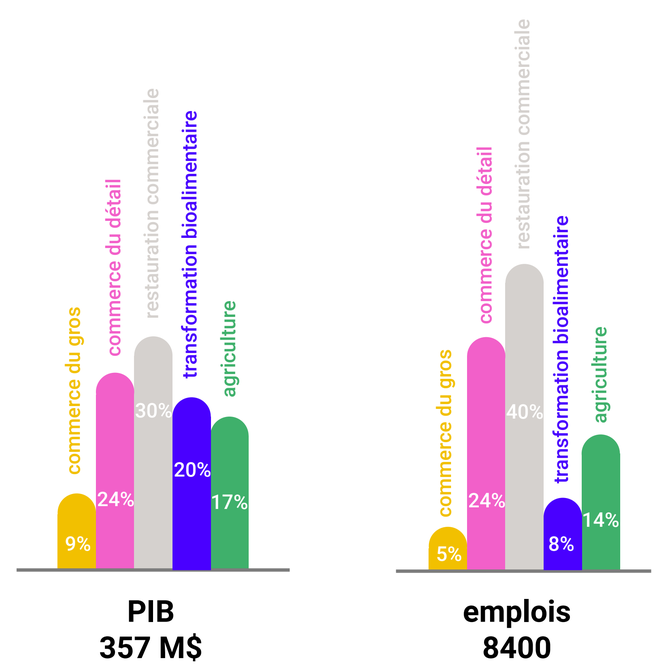

Graphique 5 - Portrait socio-économique de l'industrie bioalimentaire

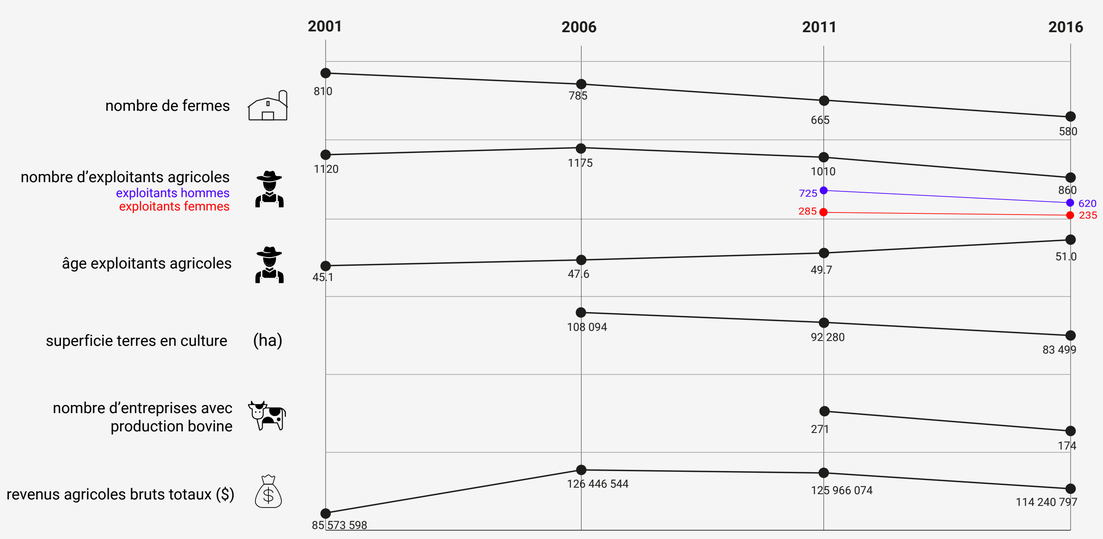

Graphique 6 - Évolution socio-économique du secteur agricole en Abitibi-Témiscamingue

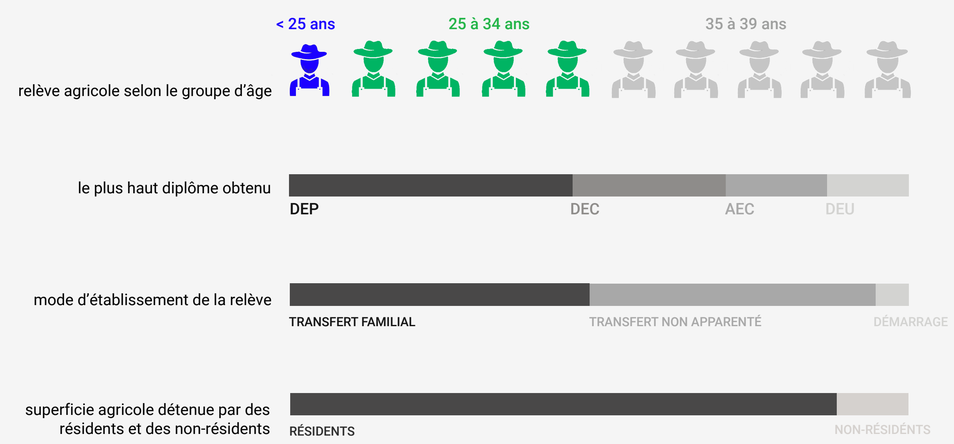

Graphique 7 - Portrait de la relève agricole

Graphique 1. L'Observatoire Abitibi-Témiscamingue. (2020). Tableau statistique agriculture et agroalimentaire. Données sur le territoire en zone agricole pour les MRC de l'Abitibi-Témiscamingue au 31 mars 2020] http://www.observat.qc.ca/tableaux-statistiques/agriculture-et-agroalimentaire/donnees-s [19 janvier 2021] **;** MAPAQ. Agriculture, pêcheries et alimentation Québec. (2017). Portrait agroalimentaire de l'Abitibi-Témiscamingue. https://www.mapaq.gouv.qc.ca/fr/Regions/abitibitemiscamingue/profilregion/Pages/L%27Abitibi-T%C3%A9miscamingue.aspx#:~:text=Les%20terres%20fertiles%20autour%20du,revenus%20de%20l%27agriculture [12 janvier 2021]; Partenariat données Québec. Financière agricole du Québec. (s.d.). Base de données des parcelles et productions agricoles déclarées (BDPPAD). https://www.donneesquebec.ca/recherche/dataset/base-de-donnees-des-parcelles-et-productions-agricoles-declarees-bdppad [17 janvier 2021] **;** **Graphique 2.** Statistique Canada. (2021). Recensement de l'agriculture 2016. Tableau 32-10-0403-01. Fermes classées selon le type d'exploitation agricole. https://www150.statcan.gc.ca/t1/tbl1/fr/tv.action?pid=3210040301&pickMembers%5B0%5D=1.675&cubeTimeFrame.startYear=2011&cubeTimeFrame.endYear=2016&referencePeriods=20110101%2C20160101 [23 janvier 2021] **Graphique 3.** Créat. Conseil régional de l'environnement de l'Abitibi-Témiscamingue. (2015). Plan d'action régional de réduction de la consommation d'énergies fossiles pour l'Abitibi-Témiscamingue 2013- 2020. https://static1.squarespace.com/static/59492e90d482e9e99ea09b11/t/5a32d0f2ec212d09aedfe1a6/1513279742220/CREAT_Plan+d%27actionPNP%C3%89g_Version2015_vf.pdf [12 janvier 2021]

Graphique 4. Statistique Canada. (2021). Recensement de l'agriculture 2016. Tableau 32-10-0409-01. Application de produits sur les terres dans l'année précédant le recensement. https://www150.statcan.gc.ca/t1/tbl1/fr/tv.action?pid=3210040901&pickMembers%5B0%5D=1.675&cubeTimeFrame.startYear=2011&cubeTimeFrame.endYear=2016&referencePeriods=20110101%2C20160101. [27 janvier 2021] **Graphique 5.** MAPAQ. Agriculture, pêcheries et alimentation Québec. (2020). Abitibi-Témiscamingue. Profil régional de l'industrie bioalimentaire au Québec. Estimations pour l'année 2019. https://cdn-contenu.quebec.ca/cdn-contenu/adm/min/agriculture-pecheries-alimentation/agriculture/industrie-agricole/regions/FS_profilregionalbioalimentaire_Abitibi-Temiscamingue_MAPAQ.pdf?1581622080 [14 janvier 2021] **Graphique 6.** Collini, M. (2017). Photographie de l'agriculture en 2016. Le bulletin juillet-août 2017. L'Observatoire Abitibi-Témiscamingue. http://www.observat.qc.ca/documents/bulletin/oat_juillet-aout2017_vf.pdf [23 janvier 2021]**;** L'Observatoire Abitibi-Témiscamingue. (2017). Tableau statistique agriculture et agroalimentaire. Évolution du nombre de ferme selon les MRC de l'Abitibi-Témiscamingue 1966 à 2016. http://www.observat.qc.ca/tableaux-statistiques/agriculture-et-agroalimentaire/evolution-du-nombre-de-fermes-selon-les-mrc-de-labitibi-temiscamingue-1966-a-2016#:YAbwIZNKhb8 [19 janvier 2021] **;** L'Observatoire Abitibi-Témiscamingue. (2020). Tableau statistique agriculture et agroalimentaire. Données sur le territoire en zone agricole pour les MRC de l'Abitibi-Témiscamingue au 31 mars 2020. http://www.observat.qc.ca/tableaux-statistiques/agriculture-et-agroalimentaire/donnees-s [19 janvier 2021]**;**

L'Observatoire Abitibi-Témiscamingue. (2020). Tableau statistique agriculture et agroalimentaire. Nombre d'exploitants agricoles MRC de l'Abitibi Témiscamingue nord du Québec et Québec 2011 à 2016. http://www.observat.qc.ca/tableaux-statistiques/agriculture-et-agroalimentaire/nombre-dexploitants-agricoles-mrc-de-labitibi-temiscamingue-nord-du-quebec-et-quebec-2001-a-2016#:YAbyMpNKhb8 [12 janvier 2021] **;** L'Observatoire Abitibi-Témiscamingue. (2017). Tableau statistique agriculture et agroalimentaire. Revenus agricoles bruts totaux, excluant les produits forestiers vendus, Québec et MRC de l'Abitibi-Témiscamingue, 2005, 2010, 2015. https://www.observat.qc.ca/tableaux-statistiques/agriculture-et-agroalimentaire/revenus-agricoles-bruts-totaux-excluant-les-produits-forestiers-vendus-quebec-et-mrc-de-labitibi-temiscamingue-2005-2010-et-2015#:YCKXTpNKhb8 [27 janvier 2021] **;** Statistique Canada. (2021). Recensement de l'agriculture 2016. Tableau 32-10-0441-01. Exploitants agricoles classés selon le nombre d'exploitants par ferme et le sexe. https://www150.statcan.gc.ca/t1/tbl1/fr/tv.action?pid=3210044101&pickMembers%5B0%5D=1.675&pickMembers%5B1%5D=3.3&cubeTimeFrame.startYear=2011&cubeTimeFrame.endYear=2016&referencePeriods=20110101%2C20160101 [10 février 2021] **Graphique 7.** MAPAQ. (s.d.). Agriculture, pêcheries et alimentation Québec. La relève agricole établie dans la région de l'Abitibi Témiscamingue et du Nord du Québec. https://www.mapaq.gouv.qc.ca/SiteCollectionDocuments/Releveagricole/Feuilliets_regionaux_Abitibi-TemiscamingueNord-du-Quebec.pdf [25 janvier 2021]. UPA. Abitibi-Témiscamingue. L'union des producteurs agricoles. (s.d.). Portrait de l'accaparement des terres au Témiscamingue. https://www.abitibi-temiscamingue.upa.qc.ca/wp-content/uploads/filebase/documents_utiles/Annexe-communique-accaparement-UPA-AT-190222.pdf [26 février 2021]

Alexandre Asselin Delphine Ducharme Meryem Sekhri
Anna-Paola Bossi Kim Laneuville

Portrait de l'agriculture en Abitibi-Témiscamingue

ARC6801_D_H21_Projet de recherche dirigé par
Alessandra Ponte Gabriel Payant Alessia Zarzani